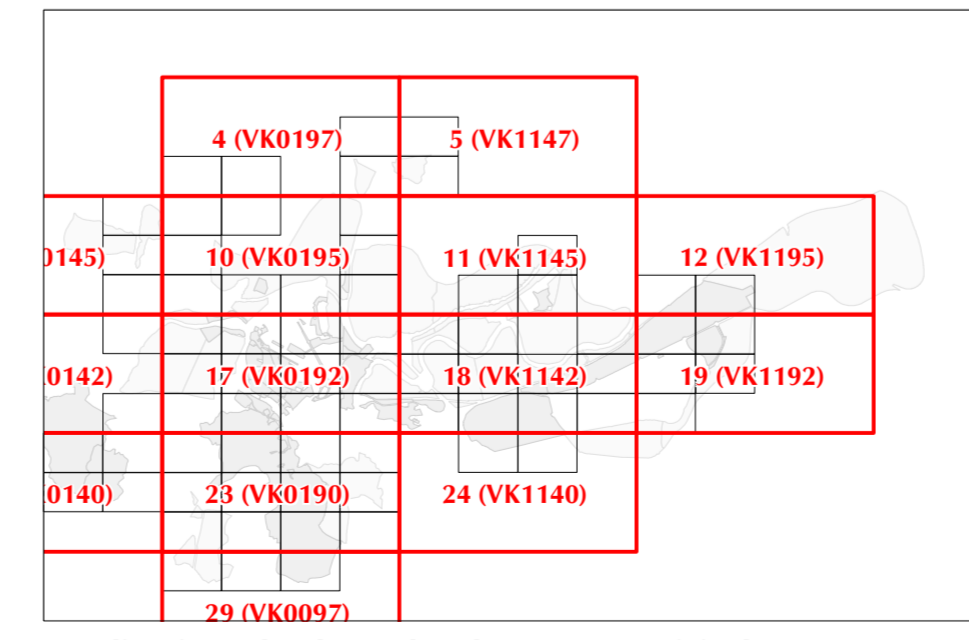
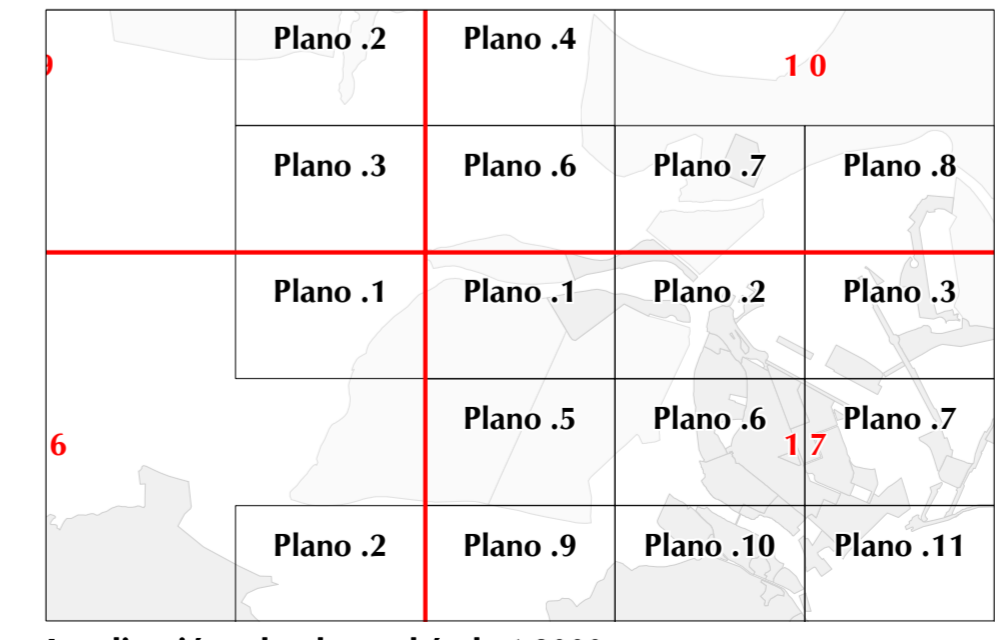



- 323.30 COTAS DE RASANTES
- ALINEACIÓN PROPUESTA EXTERIOR
- EDIFICACIÓN EXISTENTE
- EDIFICACIÓN PROPUESTA
- ▨ EDIFICACIÓN FUERA DE ORDENACIÓN
- 1+III ALTURAS DE EDIFICACIÓN (bajo y sobre rasante)
- ORDENANZA DE EDIFICACIÓN
- B.I.C.
- ENTORNO DE B.I.C.
- ÁMBITOS DE ORDENACIÓN
  - En Suelo Urbano
  - En Suelo Urbanizable
- USOS PORMENORIZADOS
- Residencial
  - ▨ Plurifamiliar (RP)
  - ▨ Unifamiliar (RU)
  - ▨ Comunitario (RC)
- Terciario
  - ▨ Terciario (T)
  - ▨ Comercial (TC)
  - ▨ Hotelero (TH)
  - ▨ Oficinas (TO)
- Industrial
  - ▨ Productivo y de Almacenaje (IP-IA)
- Dotacional
  - Pr Dotacional Privado
  - ▨ Dotacional (D)
- Dotacional de Comunicaciones
  - ▨ Sistema General (SG-DC)
- Dotacional de Zonas Verdes
  - ▨ Sistema General (SG-DV)
  - ▨ Sistema Local (DV)
- Equipamiento de Infraestructuras-Servicios Urbanos
  - ▨ Sistema General (SG-DEIS)
  - ▨ Sistema Local (DEIS)
- Equipamiento Educativo
  - ▨ Sistema General (SG-DEDU)
  - ▨ Sistema Local (DEDU)
- Equipamiento Cultural-Deportivo
  - ▨ Sistema General (SG-D-CU-DE)
  - ▨ Sistema Local (D-CU-DE)
- Equipamiento Administrativo-Institucional
  - ▨ Sistema General (SG-DAI)
  - ▨ Sistema Local (DAI)
- Equipamiento Sanitario-Asistencial
  - ▨ Sistema General (SG-DSA)
  - ▨ Sistema Local (DSA)



Localización sobre la cuadrícula 1:5000 municipal



Localización sobre la cuadrícula 1:2000


 AYUNTAMIENTO DE TOLEDO  
 PLAN DE ORDENACIÓN MUNICIPAL  
**TOLEDO 2007**  
 DOCUMENTO DE APROBACIÓN DEFINITIVA  
**ORDENACIÓN DETALLADA**  
 Plano nº 7  
 Hoja nº 17.1

Escala 1: 2.000  
